km 0+002 - Proj. zasypanie rowu.
Rzędna korony: 177.62 m n.p.m.
Szer. w koronie: b=1,50 m;
Nachylenie skarp: 1:1,5.
Powierzchnia: F=11,50 m².
Objętość: V=4,71 m³.
Współrzędne w osi rowu:
X: 5996757.5016;
Y: 6471213.5869.


177.62
ZW
180.00
179.00
178.00
177.00
176.00
175.00
174.00
173.00
1:100
1:100
1: 100/100
poziom porównawczy 172.00 m n.p.m.
RZĘDNA PROJEKTOWANA [m n.p.m.]
177.03
177.04
RZĘDNA DNA ISTNIEJĄCA W OSI ROWU [m n.p.m.]
177.03
177.03
177.07
RZĘDNA BRZEGU PRAWEGO [m n.p.m.]
177.61
177.62
177.78
RZĘDNA BRZEGU LEWEGO [m n.p.m.]
177.64
177.64
177.64
DŁUGOŚĆ [m]
2,00 m
15,00 m
22,00 m
KILOMETRAŻ ROWU [km]
0+000
0+002
0+017

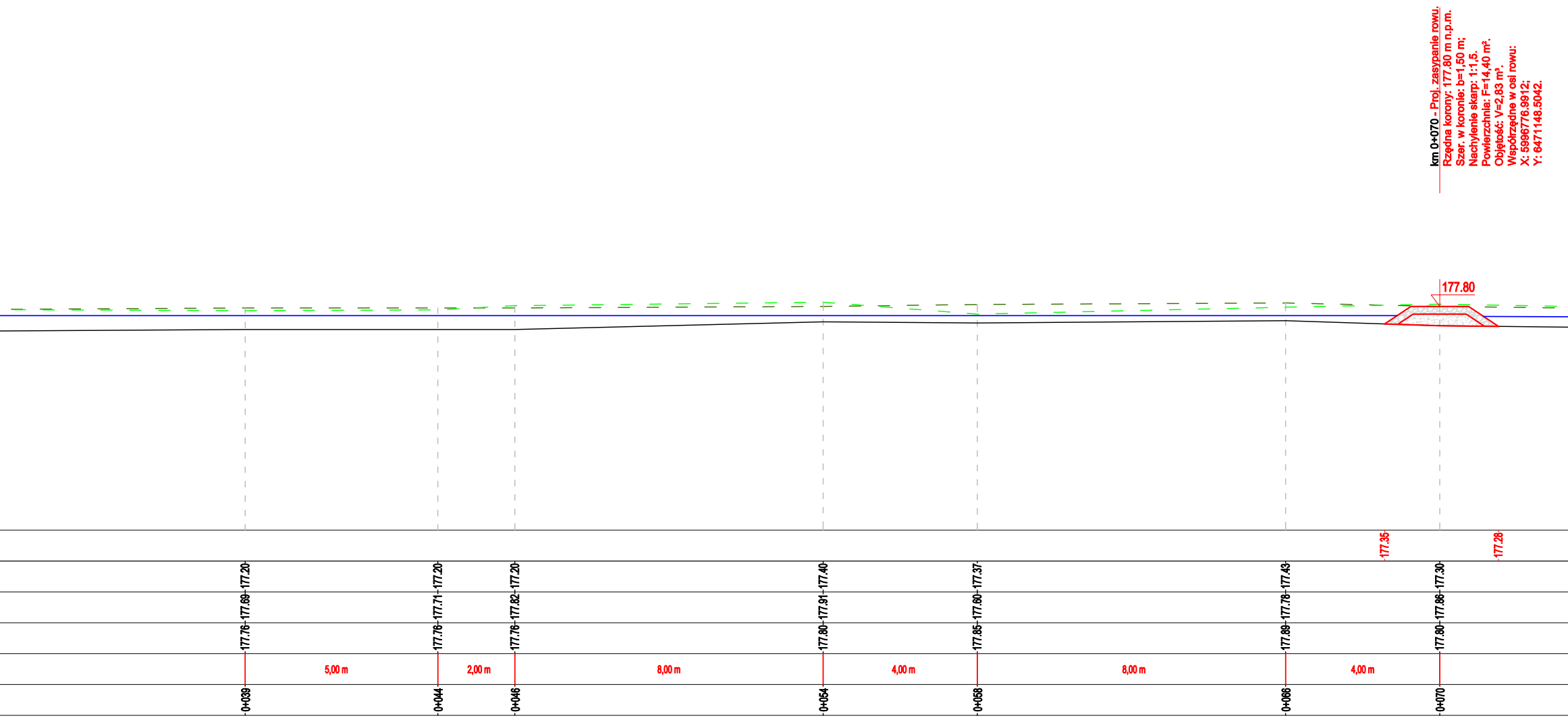

km 0+070 - Proj. zasypanie rowu.
Rzędna korony: 177.80 m n.p.m.
Szer. w koronie: b=1,50 m;
Nachylenie skarp: 1:1,5.
Powierzchnia: F=14,40 m².
Objętość: V=2,83 m³.
Współrzędne w osi rowu:
X: 5996776.9912;
Y: 6471148.5042.

177.80
177.35
177.28
177.20
177.69
177.76
177.20
177.71
177.76
177.20
177.82
177.76
177.40
177.91
177.80
177.37
177.60
177.85
177.43
177.78
177.89
177.30
177.86
177.80
5,00 m
2,00 m
8,00 m
4,00 m
8,00 m
4,00 m
0+039
0+044
0+046
0+054
0+058
0+066
0+070

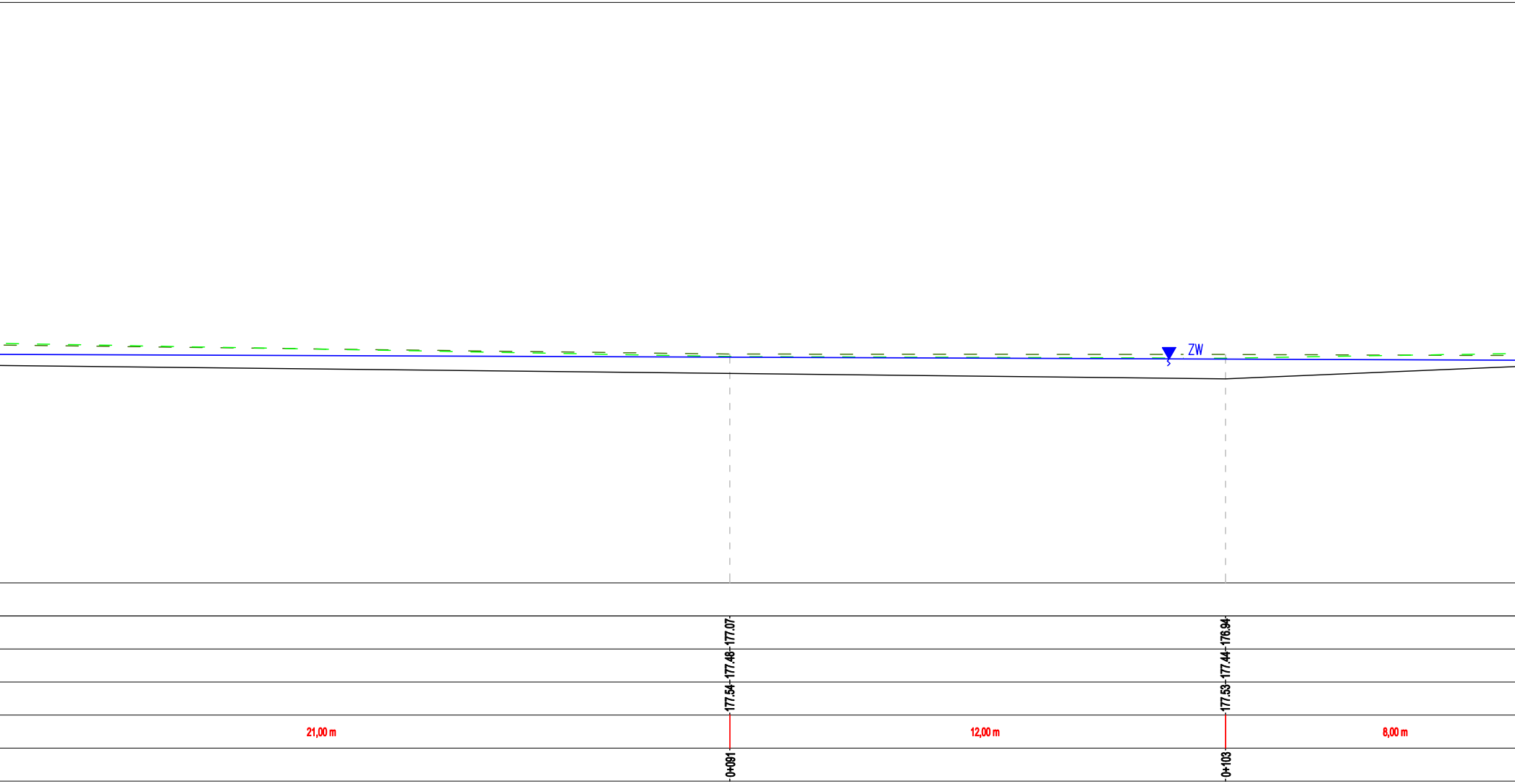
ZW
177.54
177.48
177.07
177.53
177.44
176.94
21,00 m
12,00 m
8,00 m
0+091
0+103

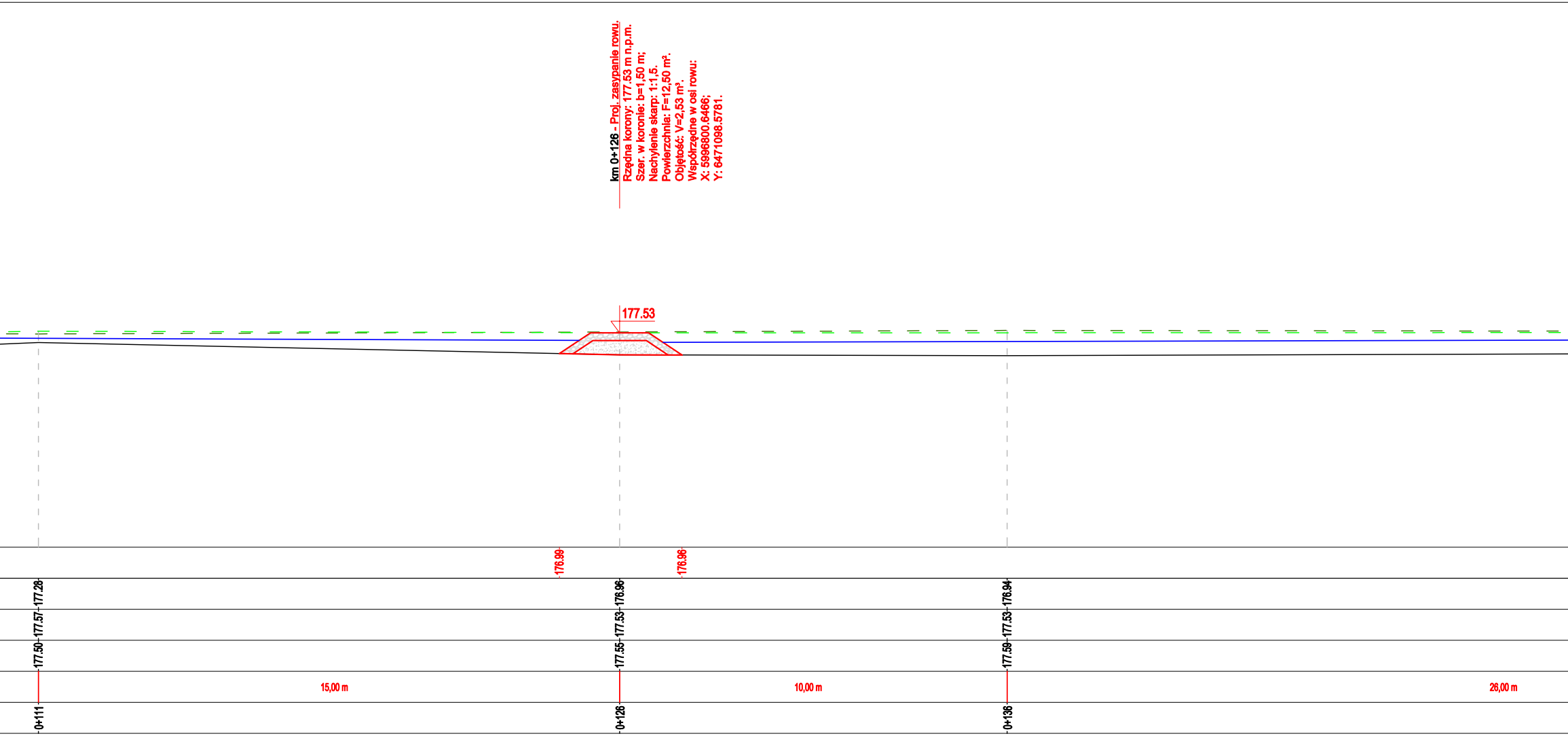

km 0+126 - Proj. zasypanie rowu.
Rzędna korony: 177.53 m n.p.m.
Szer. w koronie: b=1,50 m;
Nachylenie skarp: 1:1,5.
Powierzchnia: F=12,50 m².
Objętość: V=2,53 m³.
Współrzędne w osi rowu:
X: 5996800.6466;
Y: 6471098.5781.

177.53
176.99
176.96
177.28
177.57
177.50
176.96
177.53
177.55
176.94
177.53
177.59
15,00 m
10,00 m
26,00 m
0+111
0+126
0+136

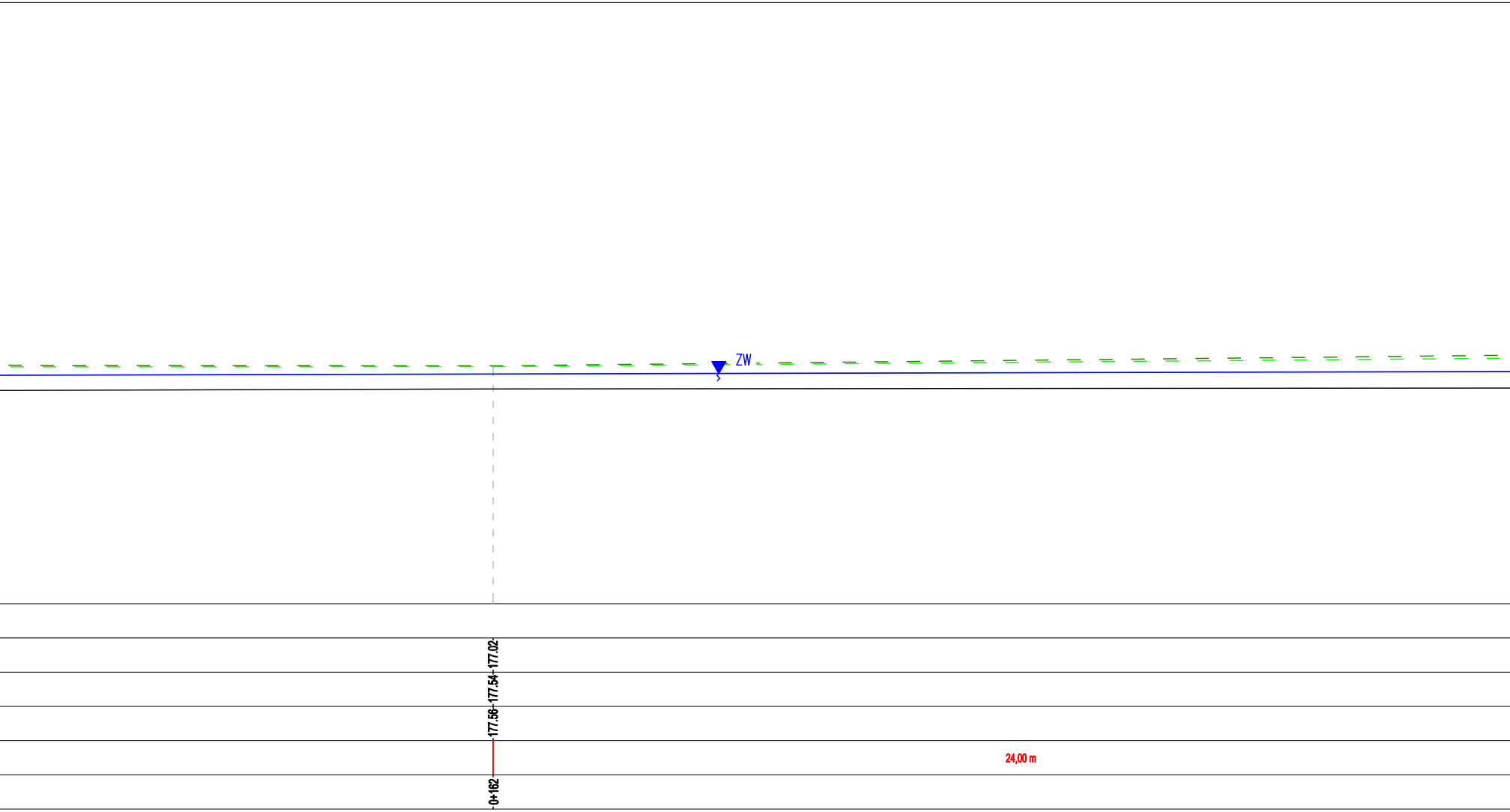
ZW
177.02
177.54
177.56
24,00 m
0+162

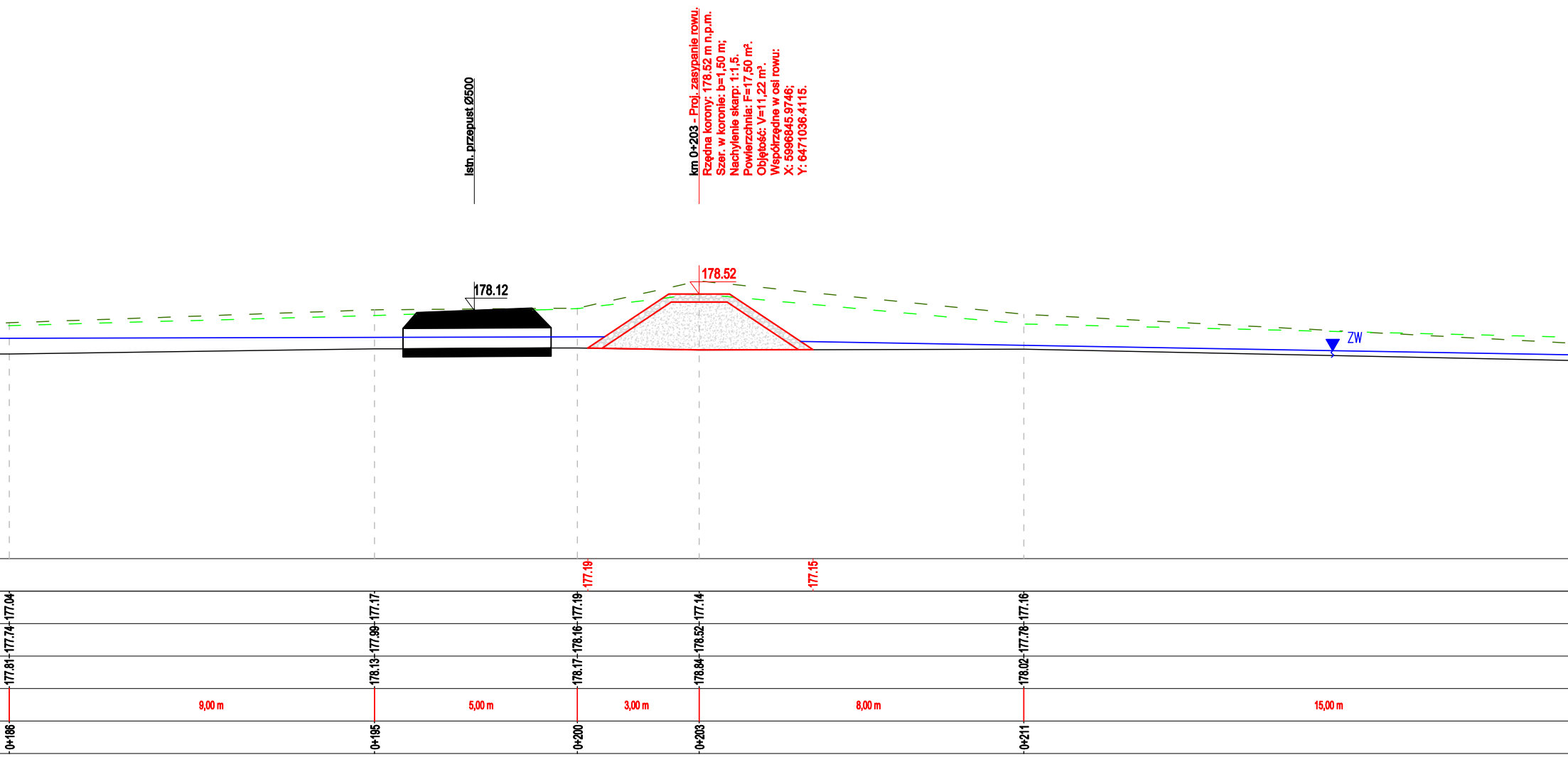
Istn. przepust Ø500
km 0+203 - Proj. zasypanie rowu.
Rzędna korony: 178.52 m n.p.m.
Szer. w koronie: b=1,50 m;
Nachylenie skarp: 1:1,5.
Powierzchnia: F=17,50 m².
Objętość: V=11,22 m³.
Współrzędne w osi rowu:
X: 5996845.9746;
Y: 6471036.4115.
178.12
178.52
ZW
177.19
177.15
177.04
177.17
177.19
177.14
177.16
177.74
177.99
178.16
178.52
177.78
177.81
178.13
178.17
178.84
178.02
9,00 m
5,00 m
3,00 m
8,00 m
15,00 m
0+186
0+195
0+200
0+203
0+211

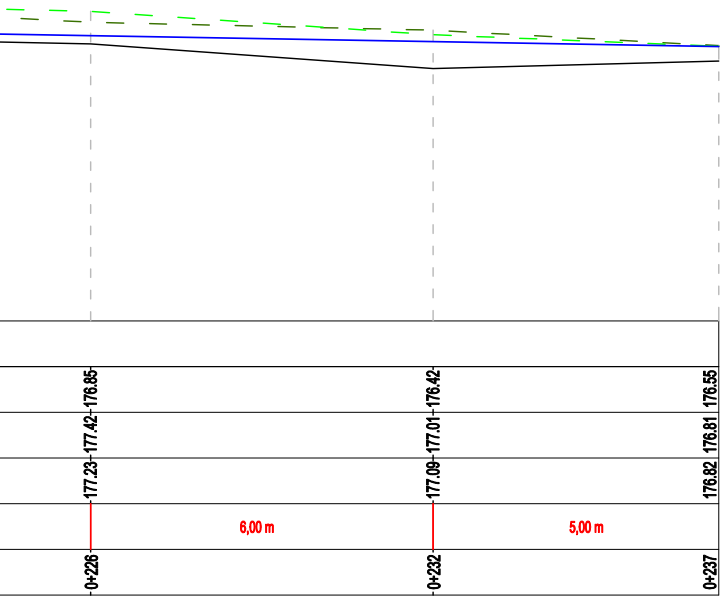
177.23
177.42
176.85
6,00 m
0+226
177.09
177.01
176.42
5,00 m
0+232
176.82
176.81
176.55
0+237

Fundusze Europejskie
Infrastruktura i Środowisko

Unia Europejska
Fundusz Spójności

JEDNOSTKA PROJEKTOWA:
ZENERIS PROJEKTY
ZENERIS PROJEKTY S.A.
UL. PADEREWSKIEGO 8, 61-770 POZNAŃ

NAZWA INWESTYCJI:
WYKONANIE DOKUMENTACJI TECHNICZNEJ ZASTAWEK I ZASYPAŃ W OBSZARZE NATURA 2000 STUDZIENICKIE TORFOWISKA PLH220028

INWESTOR:
SKARB PAŃSTWA
REGIONALNY DYREKTOR OCHRONY
ŚRODOWISKA W GDAŃSKU
UL. CHMIELNA 54/57
80-748 GDAŃSK

ADRES INWESTYCJI:
JEDNOSTKA EWID.: 220108_2,
OBRĘB: 0011 STUDZIENICE, 0012 UGOSZCZ
GMINA: STUDZIENICE
POWIAT: BYTOWSKI
WOJEWÓDZTWO: POMORSKIE

NR UMOWY:
NR 32/2020 Z DNIA 14.07.2020 r.

NR PROJEKTU:
2020/14

STADIUM:
PROJEKT BUDOWLANY

PROJEKTANT:
mgr inż. MICHAŁ PAWLIK
upr. w spec. inż. hydrotech. nr WKP/0105/POOH/18

PODPIS:

SPRAWDZAJĄCY:
mgr inż. ŁUKASZ URBAŃSKI
upr. w spec. inż. hydrotech. nr WKP/0381/POOH/19

PODPIS:

OPRACOWUJĄCY:
mgr inż. ALEKSANDRA GRZEMSKA

PODPIS:

TREŚĆ RYSUNKU:

RÓW NR 2 - PROFIL PODŁUŻNY

DATA:	SKALA:	NR RYSUNKU:	NR STRONY:
06.2021 r.	1:100/100	3.2	31